STRADE DI ACCESSO PROVVISORIE ALLE AREE DI PASSAGGIO

STRADE DI ACCESSO DEFINITIVO




CONFINI AMMINISTRATIVI

PLANIMETRIA 1:2000

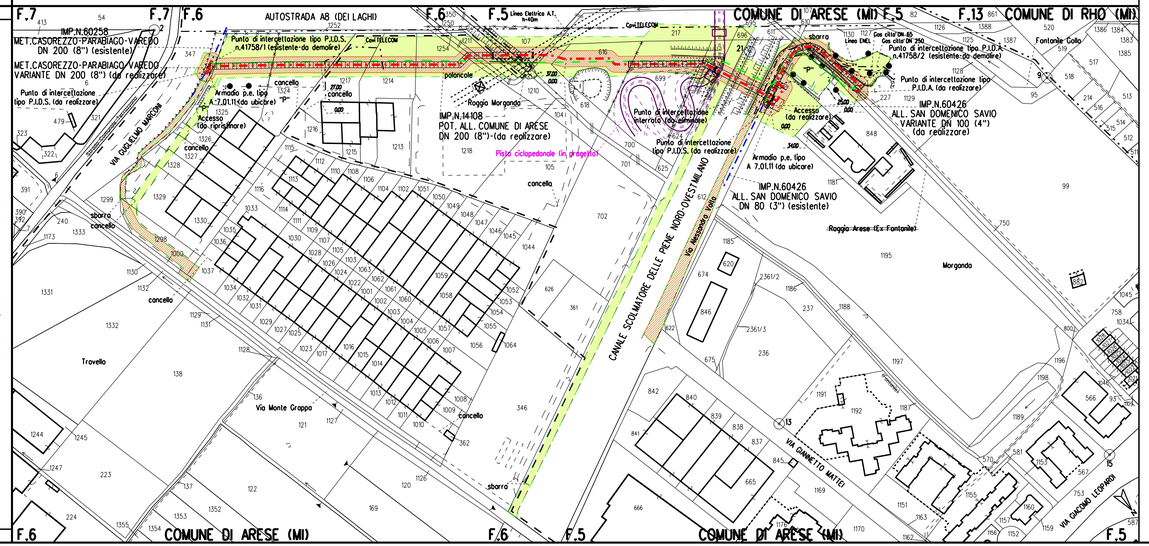


CONFINI AMMINISTRATIVI

## LEGENDA

FASCIA V.P.E. STANDARD m. 12,00 — 6,00 / 6,00 Fascia di vincolo preordinato all'esproprio (v.p.e.)coincidente con la fascia di servitu'

S Strade di accesso definitive

S Strade di accesso provvisorie alle aree di passaggio

Area occupazione lavori

## SIMBOLOGIA CARTOGRAFICA

Condotta in esercizio

Condotte in progetto

Condotte da porre fuori esercizio e recuperare

Condotte da porre fuori esercizio e intasare con miscele cementizie

Pista ciclopedonale e opere collegate in progetto

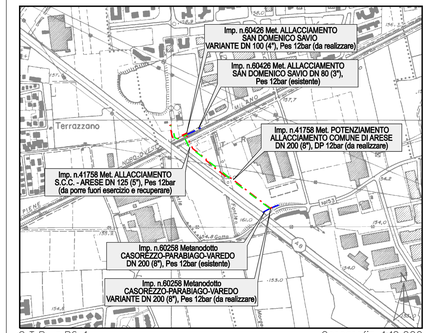


| INDICE | DATA | REVISIONI | ELABORATO | VERIFICATO | APPROVA |
|---|---|---|---|---|---|
| 0 | NOV. 2013 | EMISSIONE | DTN ENGINEERING | | |

SNAM RETE GAS — DTN ENGINEERING

DIS. N°: PL – VPE

Comm. NR/10018/R-L01

INDICE 0

Scala

Sostituisce #

Sostituito dal

Met. POTENZIAMENTO ALLACCIAMENTO COMUNE DI ARESE DN 200 (8"), DP 12bar
Metanodotto CASOREZZO-PARABIAGO-VAREDO
VARIANTE DN 200 (8") PER RIFACIMENTO STACCO, DP 12bar
Metanodotto ALLACCIAMENTO SAN DOMENICO SAVIO
VARIANTE DN 100 (4") PER RIFACIMENTO STACCO, DP 12bar

NEL COMUNE DI ARESE (MI)

**PLANIMETRIA CATASTALE CON AREA DI OCCUPAZIONE LAVORI E FASCIA DI VINCOLO PREORDINATO ALL'ESPROPRIO**

Il presente disegno è di proprietà esclusiva – La "Società" tutelerà i propri diritti a termine di legge.